

MAPA DE ROCAS Y MINERALES INDUSTRIALES
E 1:200.000
SITUACION DE EXPLOTACIONES E INDICIOS

Instituto Tecnológico
GeoMinero de España

BARCELONA

35
10-4

CODIGOS DE SUSTANCIAS

Arcilla	Arc
Arena	Are
Arenisca	Arn
Barito	Bar
Basalto	Bas
Caliza	Clz
Cuarzo	Cua
Esquisto	Esq
Fluorita	Flu
Gneis	Gne
Granito	Gr
Grava	Grv
Marmol	Ma
Pegmatita	Peg
Pizarra	Piz
Porfido	Por
Pumita	Pum
Yeso	Yes

ESTACION N° ESTACION OBSERVADA
 USO O USOS ACTUALES
 SUSTANCIA INVENTARIADA

■ PLANTA DE TRATAMIENTO
 ★ PLANTA DE MACHAQUEO Y/O CLASIFICACION DE ARIDOS A PIE DE CANTERA

USO	N°	USO	N°
Rocas ornamentales	1	Vidrio	12
Rocas de construcción	2	Pigmentos	13
Aridos naturales	3	Químico	14
Aridos de machaqueo	4	Abrasivos	15
Aridos ligeros	5	Cargas, filtros, absorbentes	16
Cementos	6	Agricultura	17
Coles	7	Fundentes	18
Yesos	8	Arenas de moldeo	19
Cerámico estructural	9	Aislantes	20
Refractarios	10	Minerales decorativos	21
Lazos y porcelanos	11	Otros	22

ESTADO ACTUAL DE LAS EXPLOTACIONES E INDICIOS

ACTIVA INDICIO

INTERMITENTE DEPOSITO ARTIFICIAL

INACTIVA ESTACION DE OBSERVACION

TAMAÑO DE LAS EXPLOTACIONES

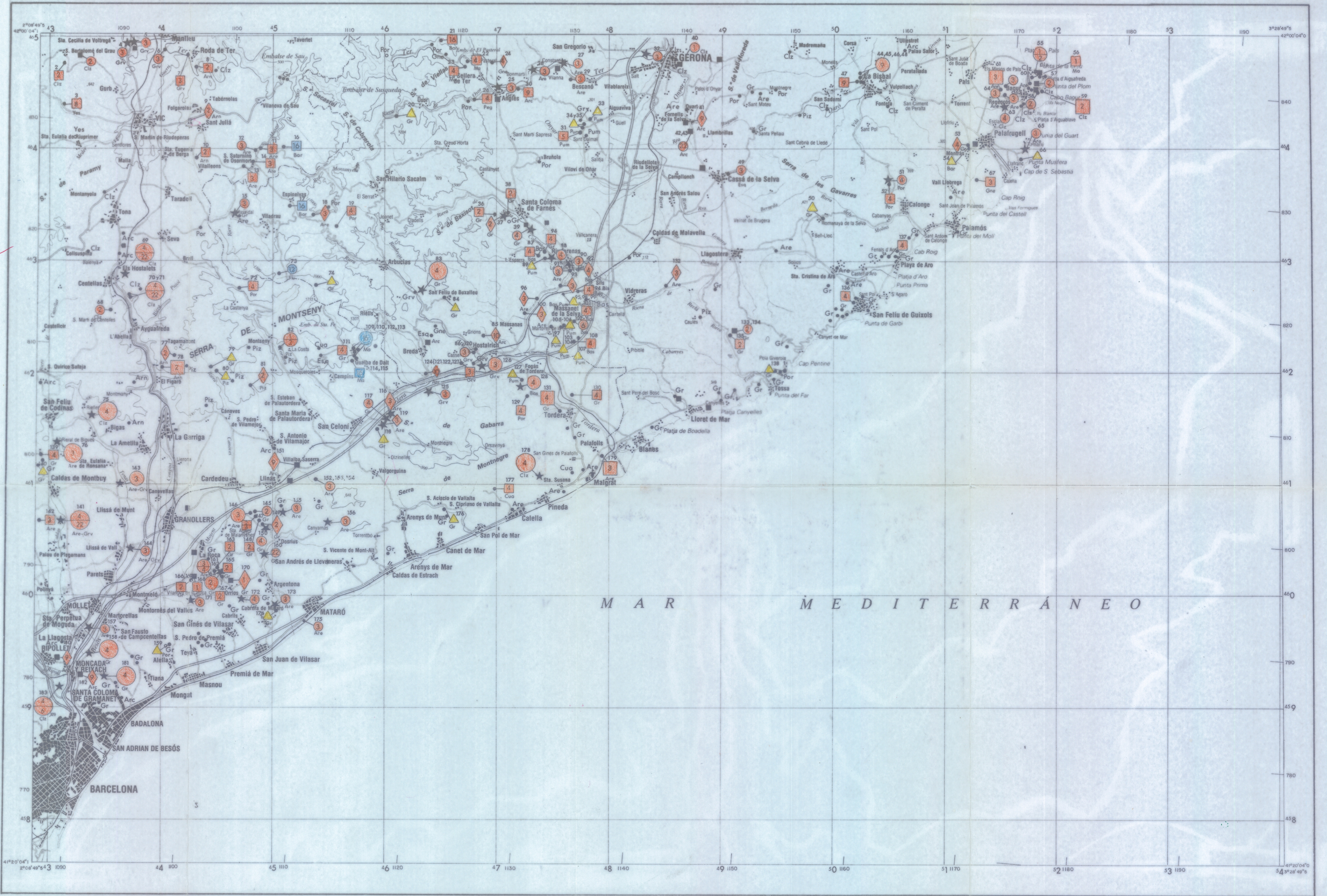
PEQUEÑO MEDIANO GRANDE

MÉTODOS DE EXPLOTACION


CIELO ABIERTO

SUBTERRANEA

OTROS



ESCALA 1:200.000



Proyección U.T.M. Etapas de Harford
 Altitud referida al nivel medio del mar en Alicante
 Longitudes referidas al meridiano de Greenwich

REFERENCIA MAPA NACIONAL 1:50000

332	333	334	335
364	365	366	
393	394	35	
421			

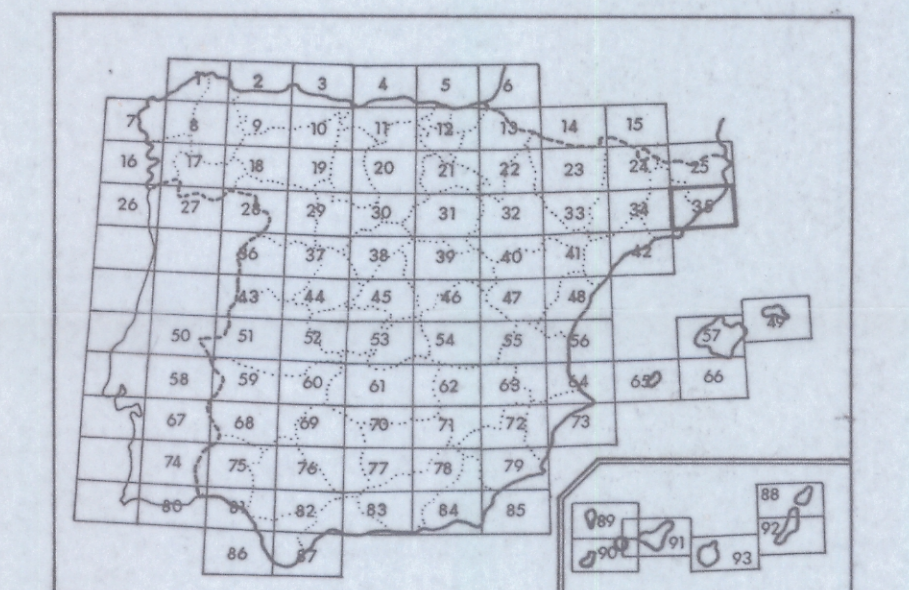
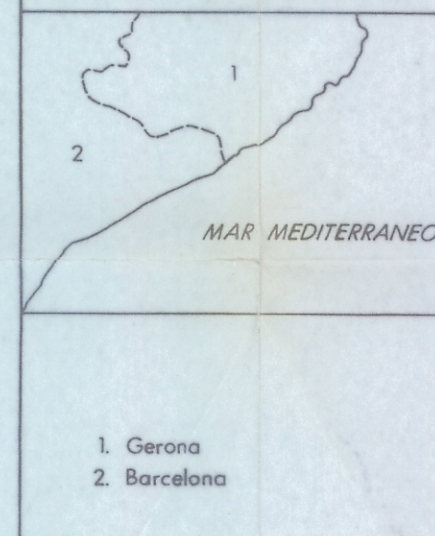
REFERENCIA MAPA MILITAR 1:50000

37-13	38-13	39-13	40-13
37-14	38-14	39-14	
37-15	38-15	10-4	
37-16			

COORDENADAS

Geográficas 4°20'04"O
 U.T.M. 458
 Lambert 1170

DIVISION ADMINISTRATIVA



NORMAS, DIRECCION Y SUPERVISION DEL ITGE (1990)
 Realizado por la Empresa Nacional Adaro